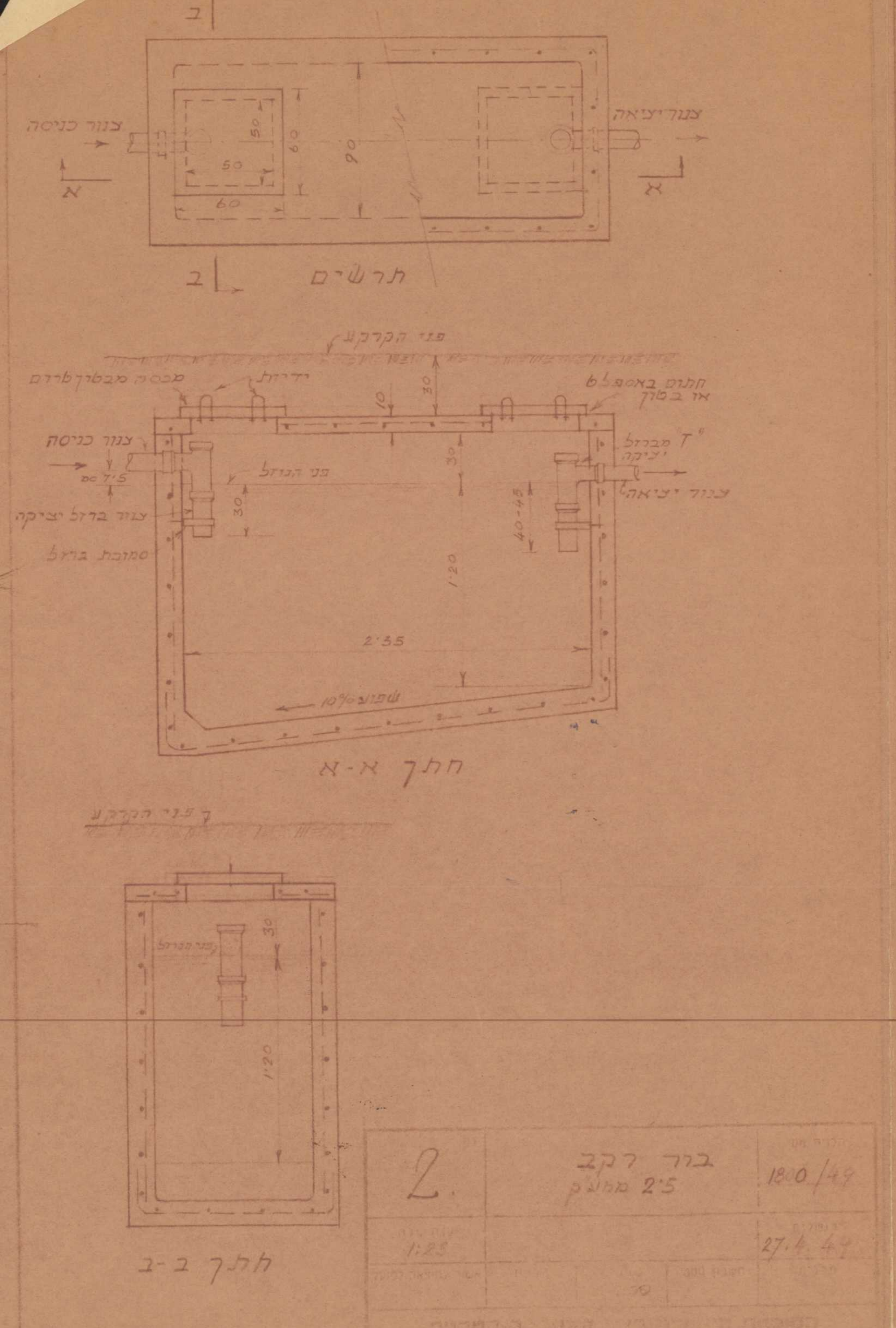

תרשים
חתך א-א
חתך ב-ב

2.	בור רקב 2.5 ממ"ק	1800/49
1:25		27.4.49

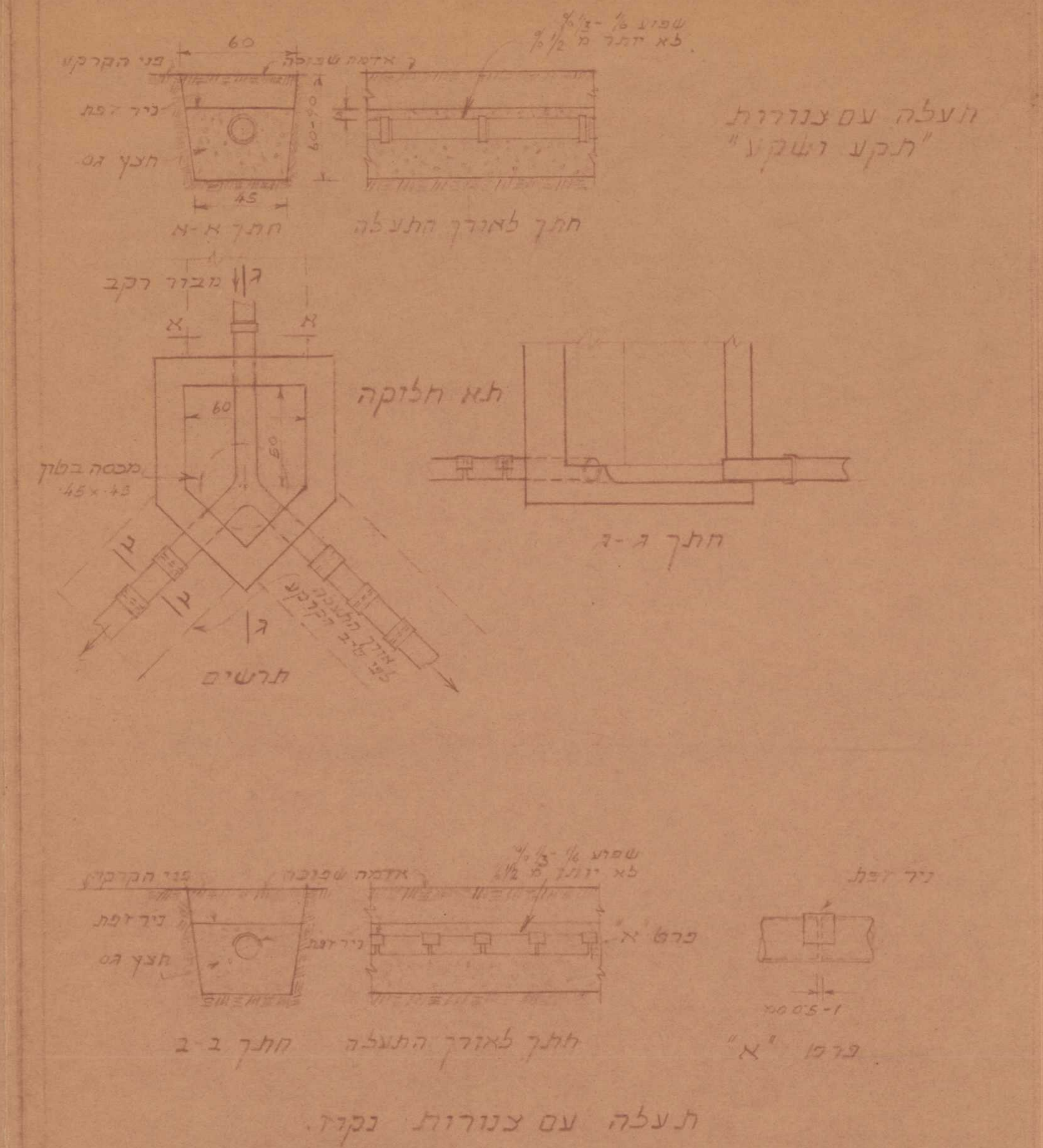

תעלה עם צנורות "תקע ושקע"
חתך א-א
חתך לאורך התעלה
מבור רקב
תא חלוקה
מכסה בטון 45×45
תרשים
חתך ג-ג
פני הקרקע
אדמה שפוכה
ניר זפת
חצץ גס
שפוע ½% - ⅓%
לא יותר מ ½%
חתך ב-ב
חתך לאורך התעלה
פרט "א"
תעלה עם צנורות נקוד.

1.	תעלות ניקוז ותא חלוקה	1800/49
1:25		27.4.49

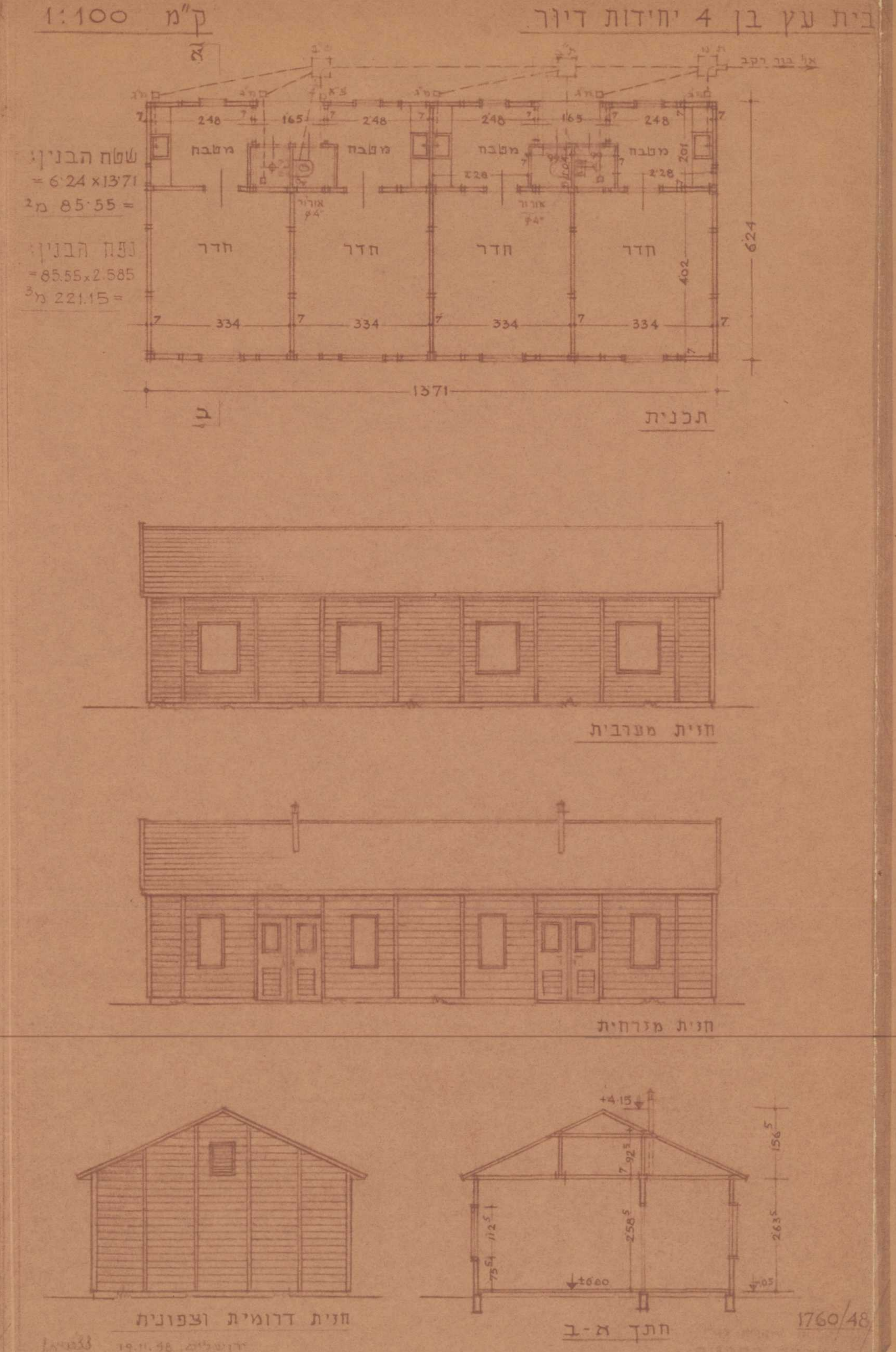

בית עץ בן 4 יחידות דיור
ק"מ 1:100
שטח הבנין:
= 6.24×13.71
= 85.55 מ²
נפח הבנין:
= 85.55×2.585
= 221.15 מ³
אל בור רקב
מטבח
חדר
אורור ⌀4"
334
248
165
624
1371
תכנית
חזית מערבית
חזית מזרחית
חזית דרומית וצפונית
חתך א-ב
1760/48

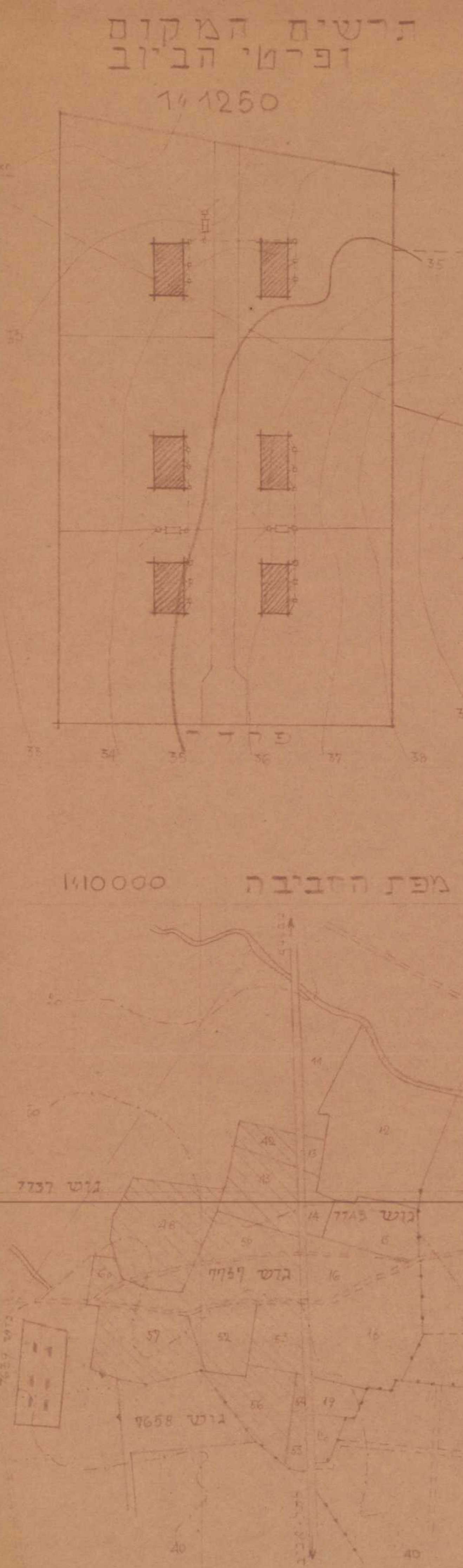

תרשים המקום
ופרטי הביוב
1:1250
מפת הסביבה
1:10000
בצרה

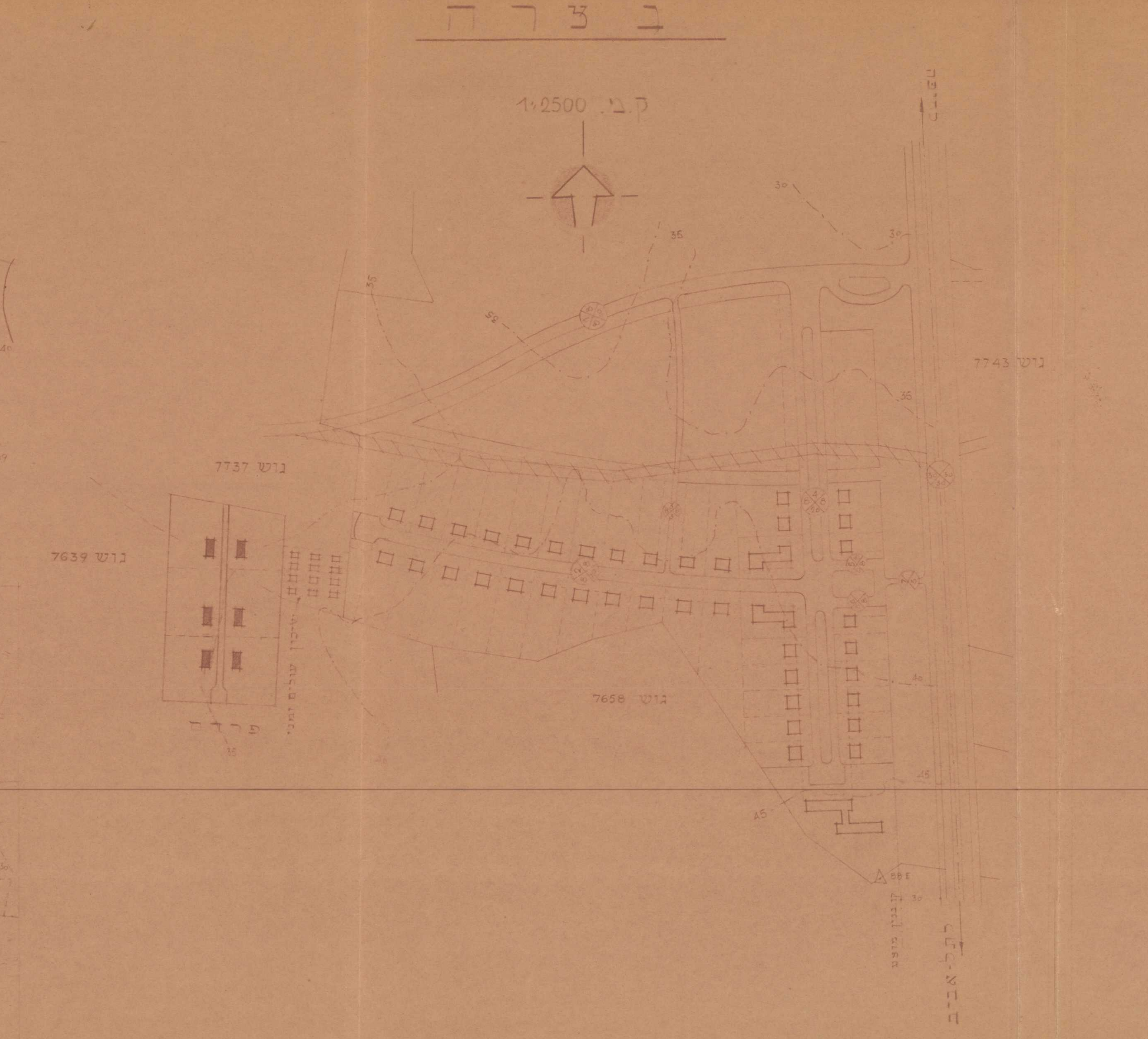

בצרה
ק.מ. 1:2500

רש/45/1

המתרז השומרון

המקום : בצרה
הישוב : שיכון עולים חדשים
תכנית גלילית :
גוש : 7739, 7737

שטח המגרש : 13123.6 מ²
" הבנין : 6×85.55 = 513.30 מ²
נפח הבנין : 6×221.15 = 1326.90 מ³
סוג הבנין : 6 בתי מגורים = 24 יחידות דיור
חמרי הבנין : יסודות בטון, קירות עץ, גג רעפים
בעל הקרקע : הקרן הקימת לישראל בע"מ ירושלים ת"ד 283
בעל הבנין : הסוכנות היהודית לא"י " " 92
האדריכל : המח' הטכנית של הסוכה"י " " "

בזה הנני מאשר שהידיעות הנ"ל הן נכונות
בעל הבנין האדריכל
תאריך : 4/7 .49

הסוכנות היהודית לארץ-ישראל
המחלקה הטכנית

הועדה הגלילית לבנין ולתיכנון ערים
מחוז תל-אביב
ועדת המשנה לרשיונות בנין
רשיון מס' רש/45/1 יום 19.7.49
אושר ע"י ועדת המשנה בישיבה
מס' 3 מיום 19.7.49
בתנאים
המפקח המחוזי יו"ר
לתיכנון ערים

גלמה הלק

התכניות המצורפות : 1760/48, 1800/49