הגלילית
הועדה ~~המקומית~~ לבנין ערים

מחוז השרון ... כפר
24.

תיק בנין מס׳ 4/45/רש
רחוב   מס׳   פנת הרחוב   מס׳
שכונה כפר בצרה   מגרש מס׳ 36, 34, 32, 71, 69
גוש 7737   חלקה   ת.ב.ע. ש.ג.פ./81   אזור

בעל הבנין "רסקו" בע"מ, חברה להתישבות   הכתבת תל-אביב
בעל הקרקע קרן קימת לישראל   "
"
"
ב"כ   "
אדריכל מחלקת ההנדסה חברת "רסקו"   "

שטח המגרש כ"א 10.800 ממ"ר בערך

מותר לבנות   ממ"ר
בונה 66.10 כ"א   ממ"ר

יסודות	יסוד עורב מבטון	מחיצות	פלטות בטון
קירות	מבלוקים	גג	רעפים
עמודים	—	טיח חוץ	רגיל
תקרות	רשת מתכת מתרחה	עין הצבע	בהיר

שמוש בבנין: לצרכי מגורים

אני מצהיר בזה כי הנתונים לעיל נכונים
חתימת בעל הבנין   חתימת האדריכל:

לחתישבות חקלאית ועירונית
"רסקו" בע"מ
Rural and Suburban Settlement Co.
"RASSCO" LTD.

תאריך 4 למרץ 1951

אין התנגדות מצדנו
קרן קימת לישראל בע"מ
KEREN KAYEMETH LEISRAEL LIMITED
16/5/51

מדינת ישראל
הועדה הגלילית לבניה ולתיכנון ערים
מחוז תל-אביב
רשיון בנין מס׳ 4/45/רש
31.5.51
יושב ראש   מנהל המשרד המחוזי לבנוי עיר וכפר

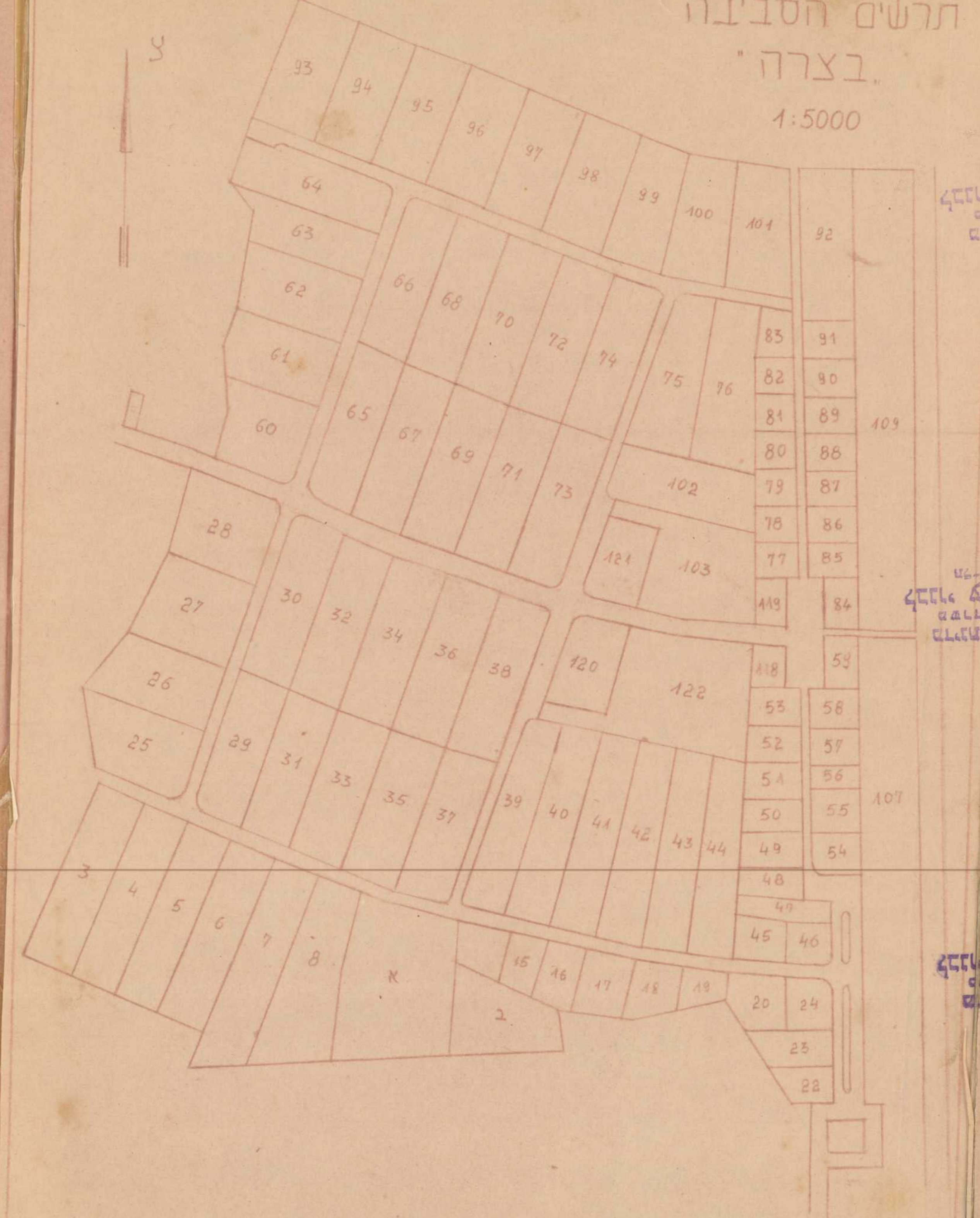
תרשים הסביבה
"בצרה"
1:5000
צ
93
94
95
96
97
98
99
100
101
92
64
63
62
61
60
66
68
70
72
74
75
76
83
82
81
80
79
78
77
119
118
91
90
89
88
87
86
85
84
59
58
57
56
55
54
109
107
65
67
69
71
73
102
121
103
28
27
26
25
30
32
34
36
38
120
122
29
31
33
35
37
39
40
41
42
43
44
53
52
51
50
49
48
47
45
46
3
4
5
6
7
8
א
ב
15
16
17
18
19
20
24
23
22

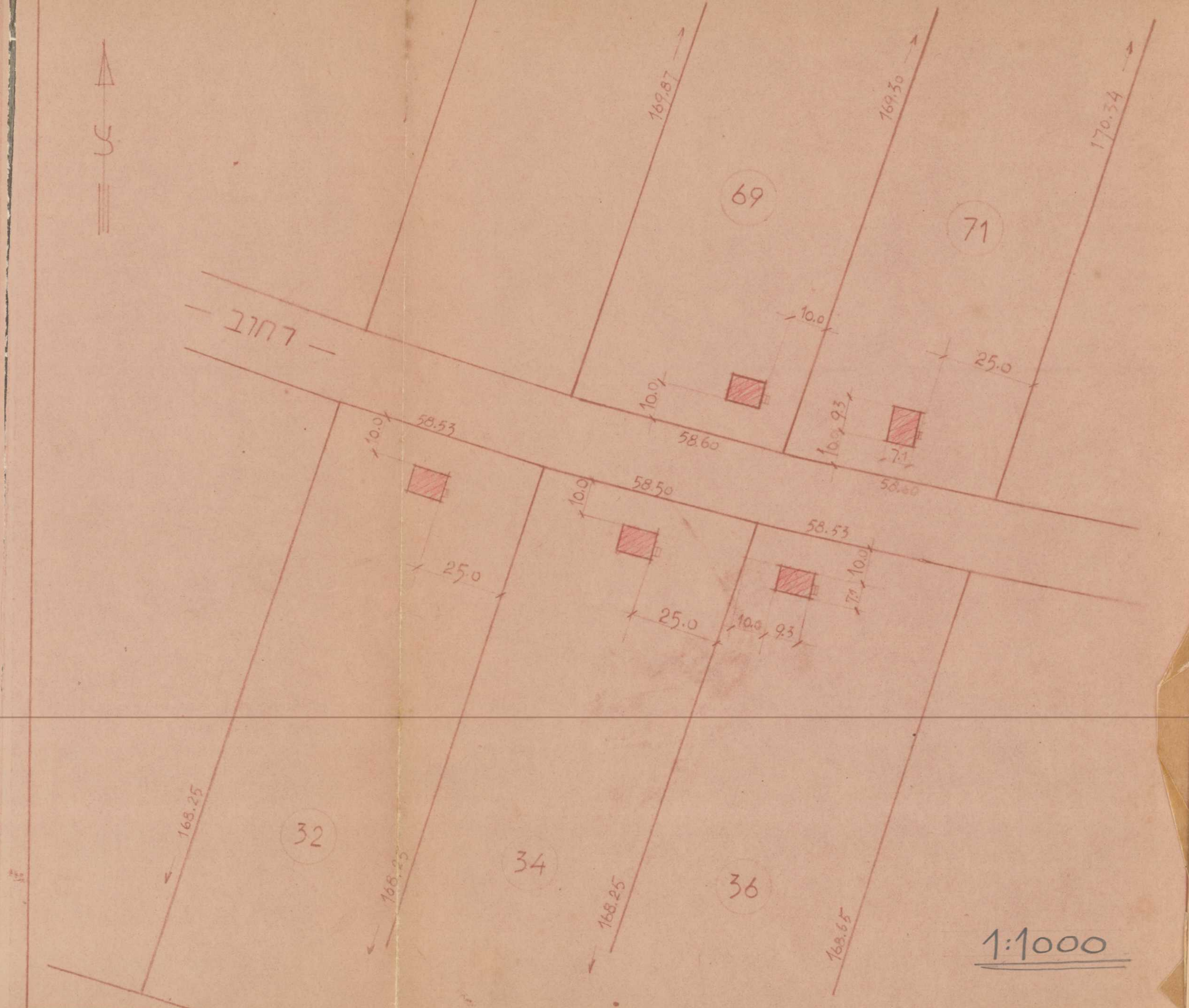
1:1000
צ
רחוב
69
71
32
34
36
169.87
169.30
170.34
168.25
168.65
10.0
25.0
9.3
7.1
58.53
58.60
58.50

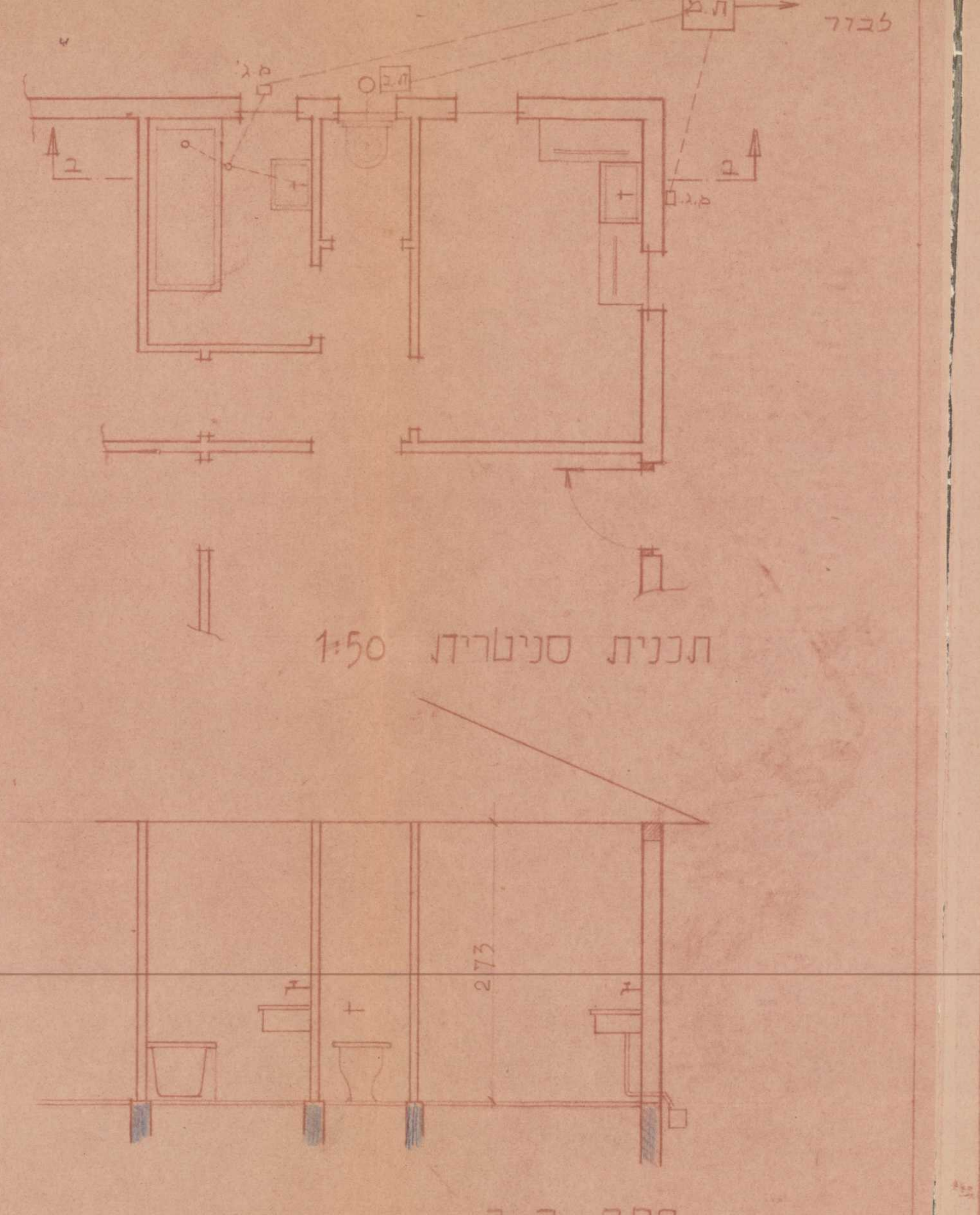
תכנית סניטרית 1:50
חתך ב-ב

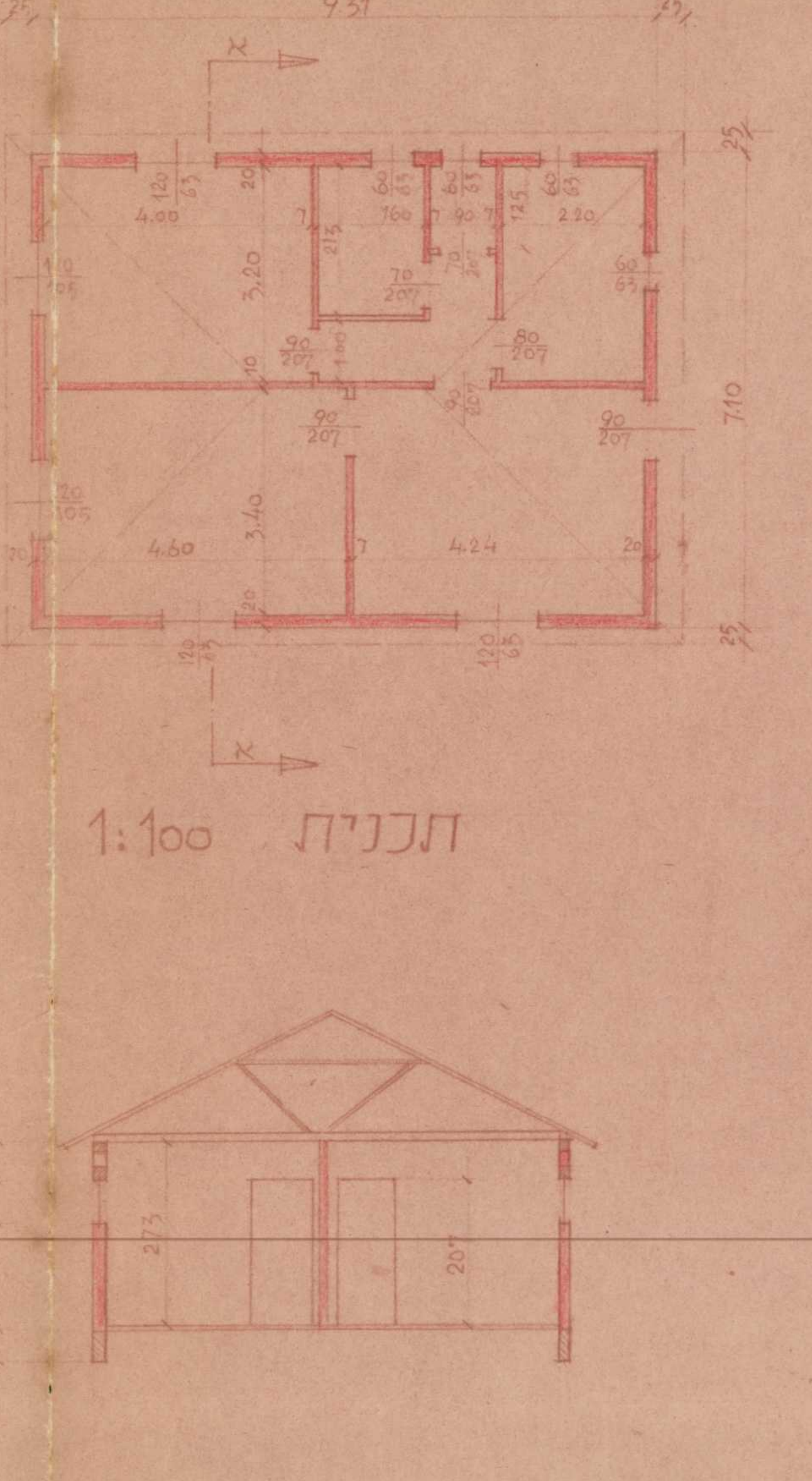
תכנית 1:100
חתך 1:100
9.31
25
7.10
4.00
3.20
2.20
4.60
3.40
4.24
90/207
80/207
70/207
120/65
60/65
א
273
207

מדינת ישראל
משרד מחוזי
לבנוי עיר וכפר
תל-אביב

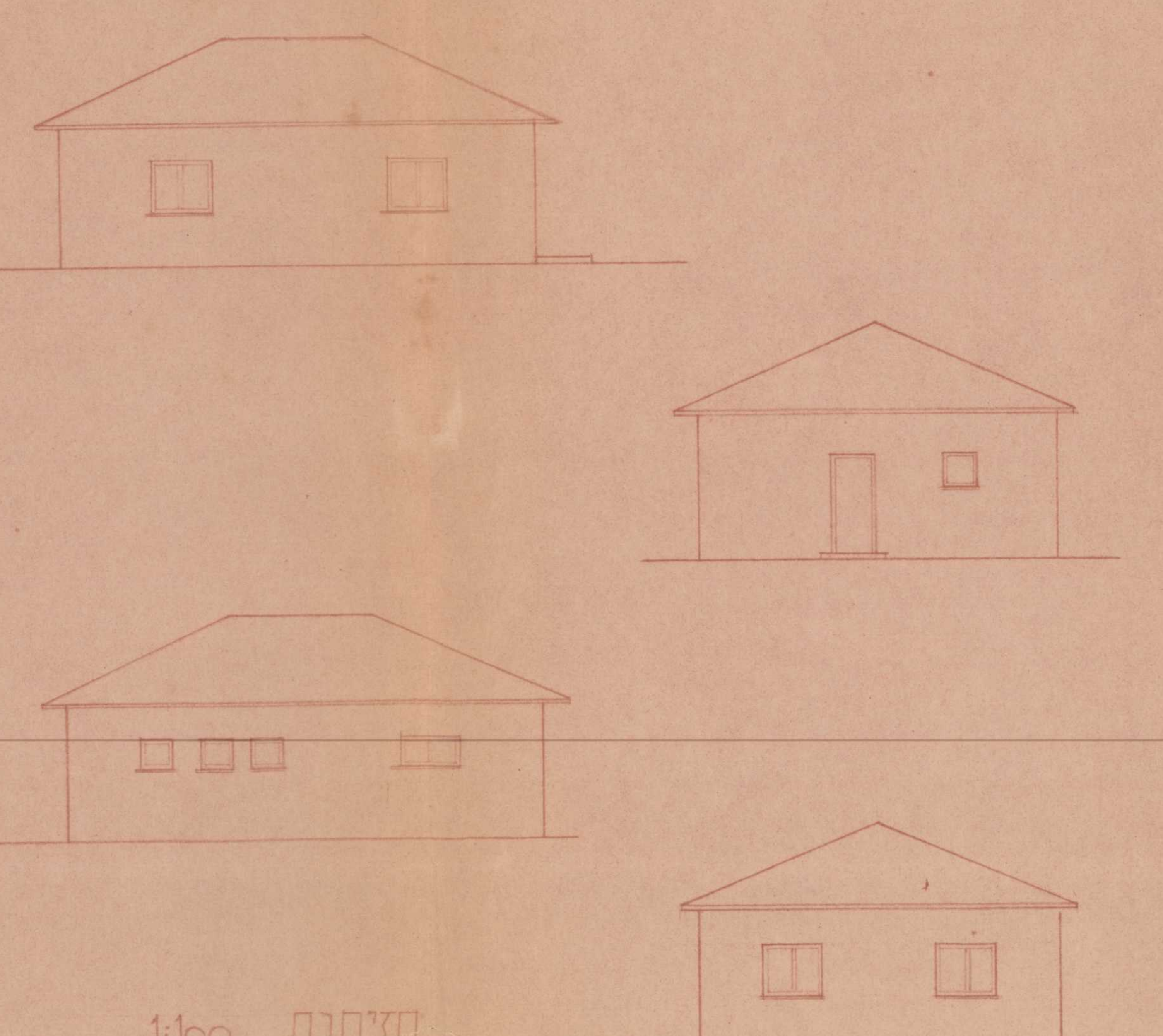
חזיתות 1:100

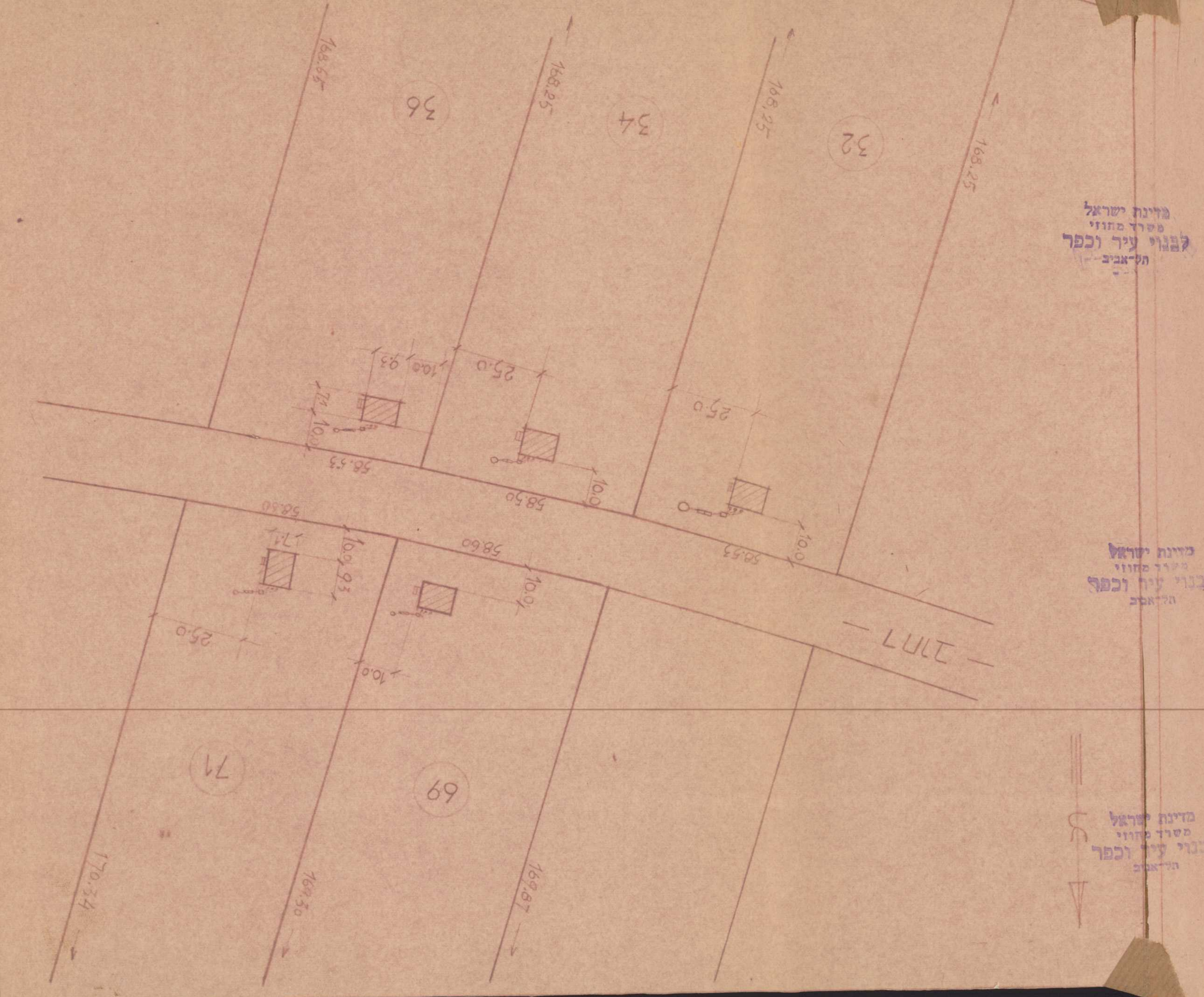

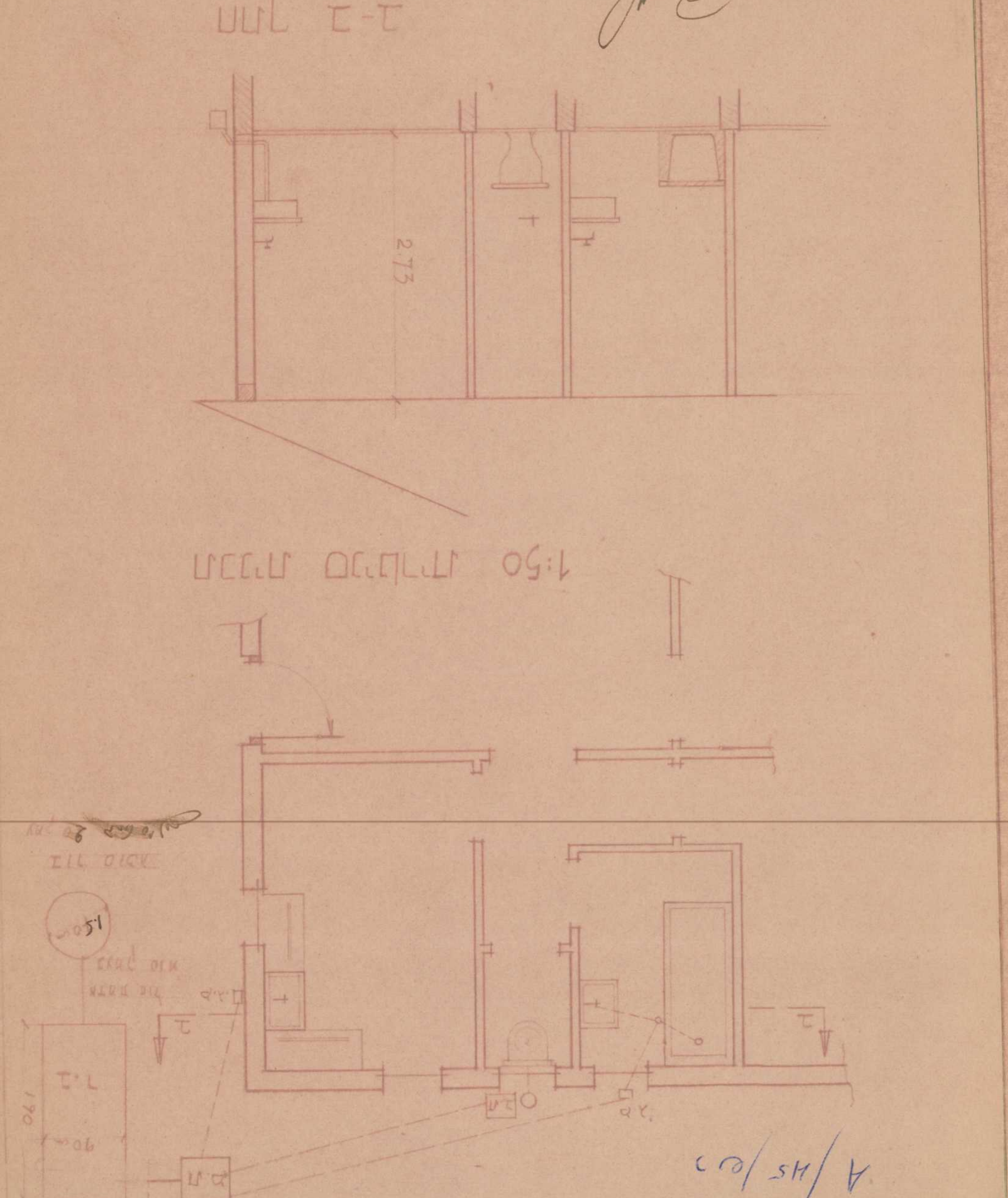

4/45/רש